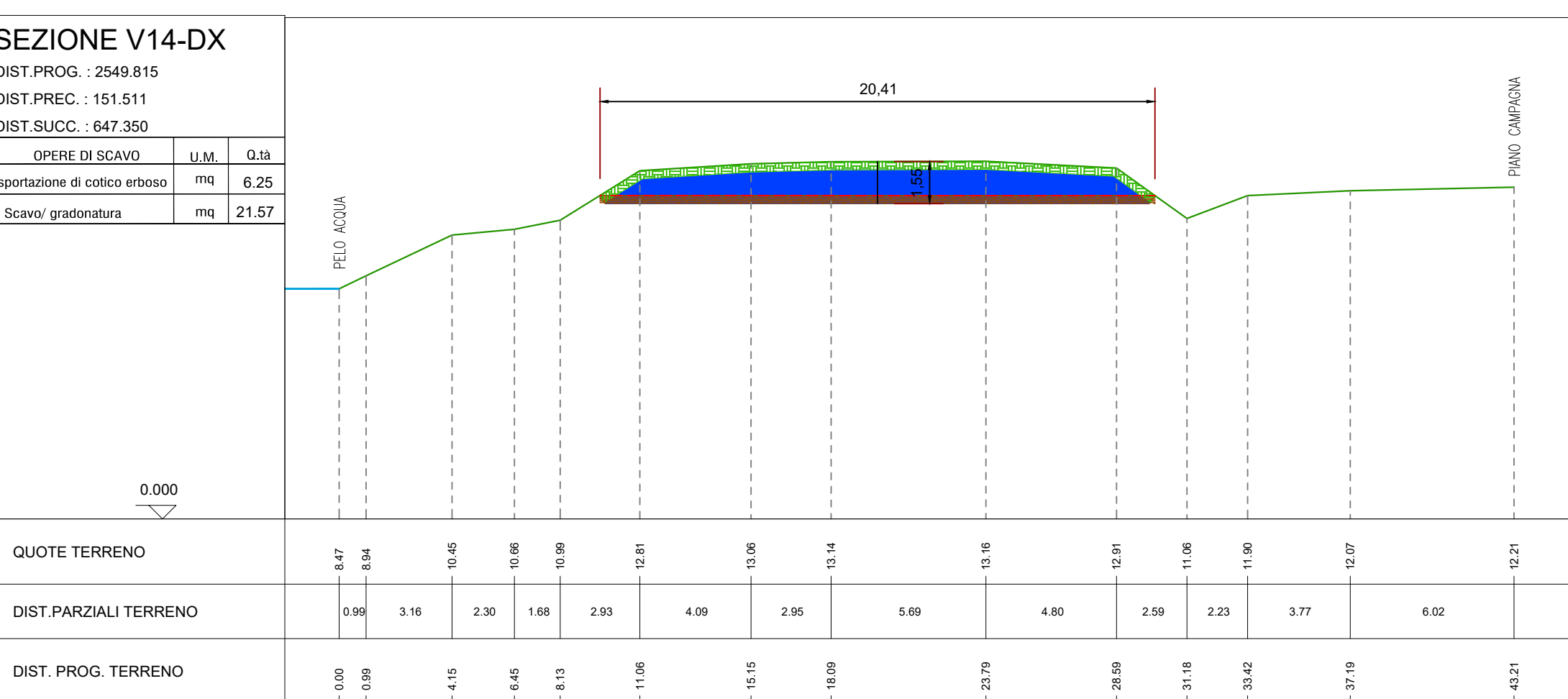
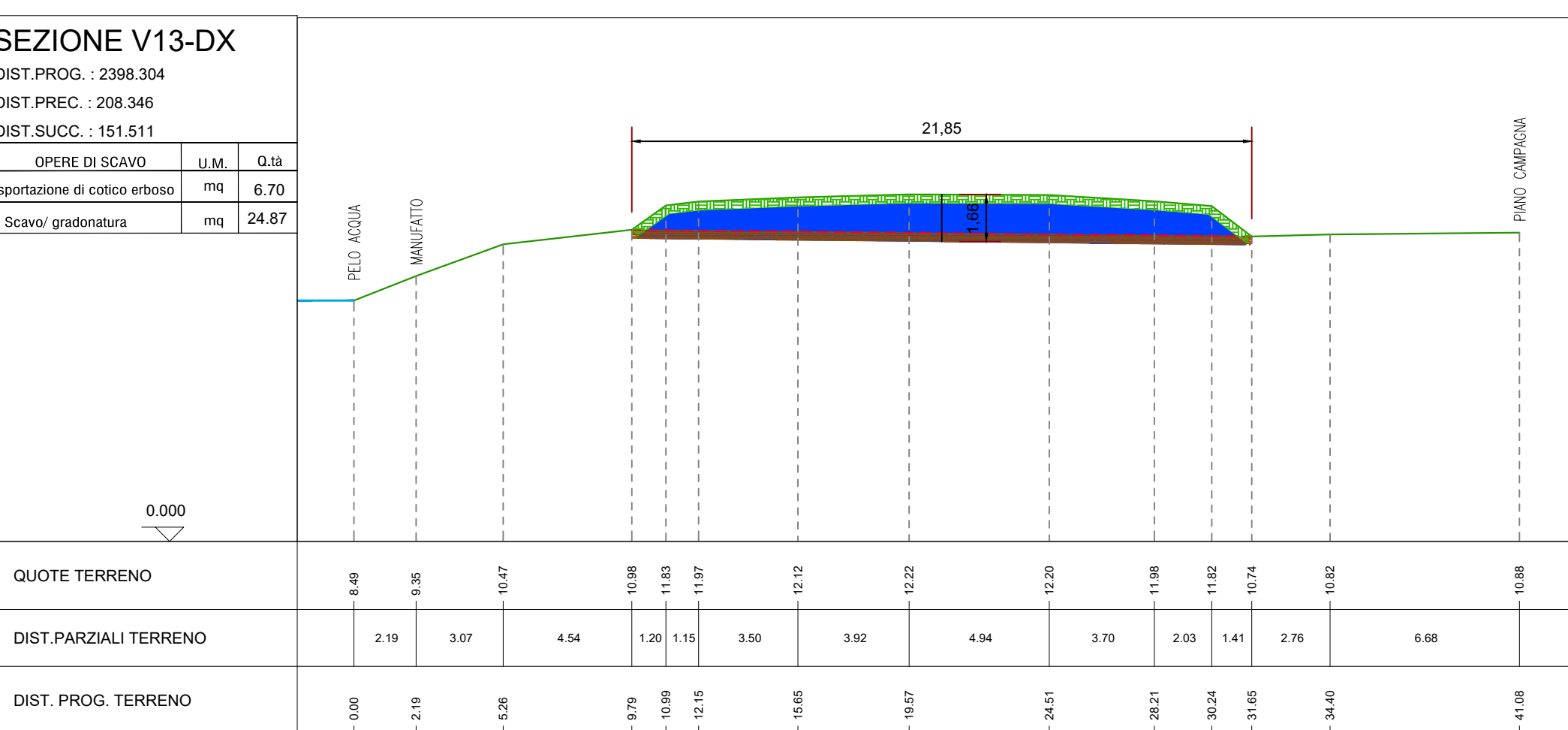
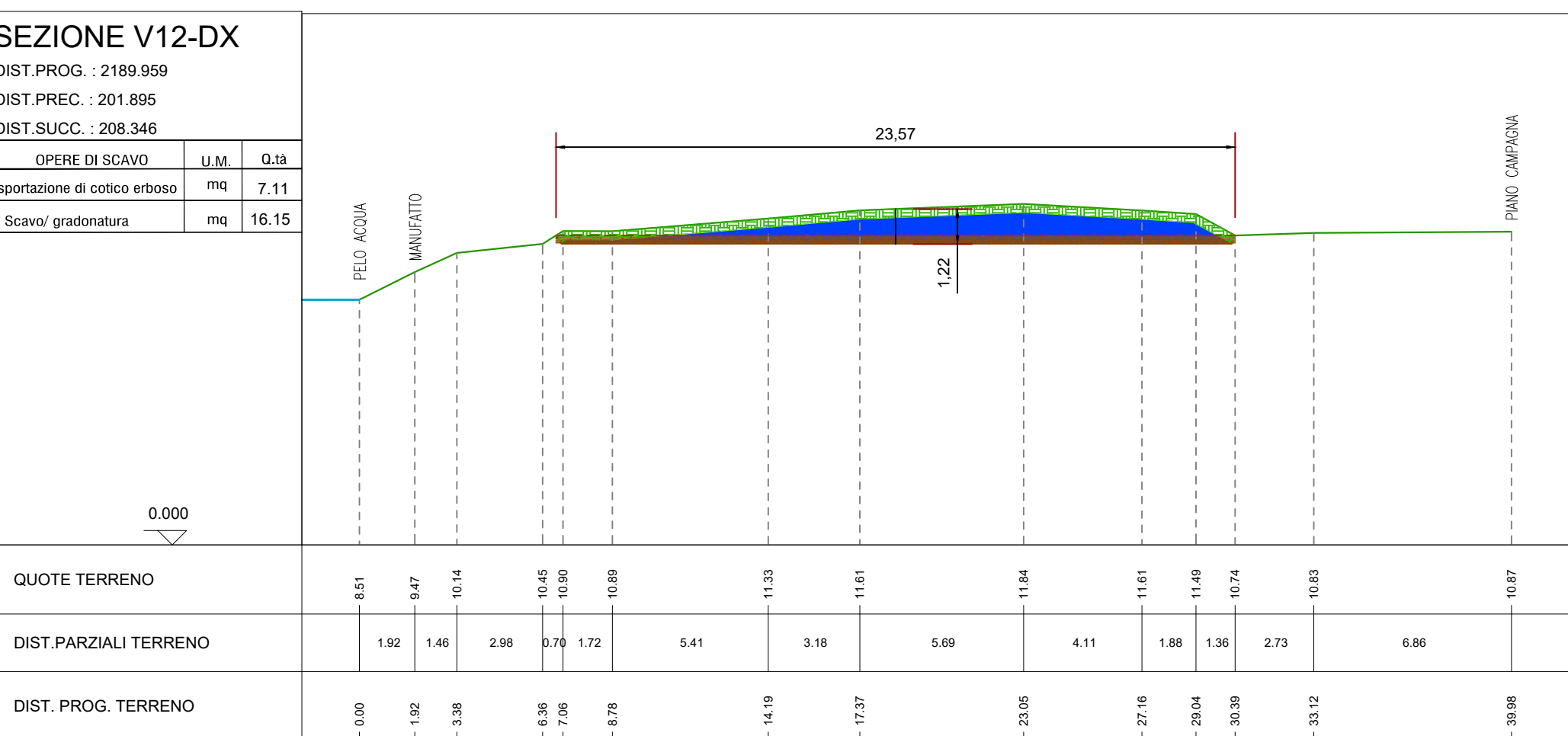
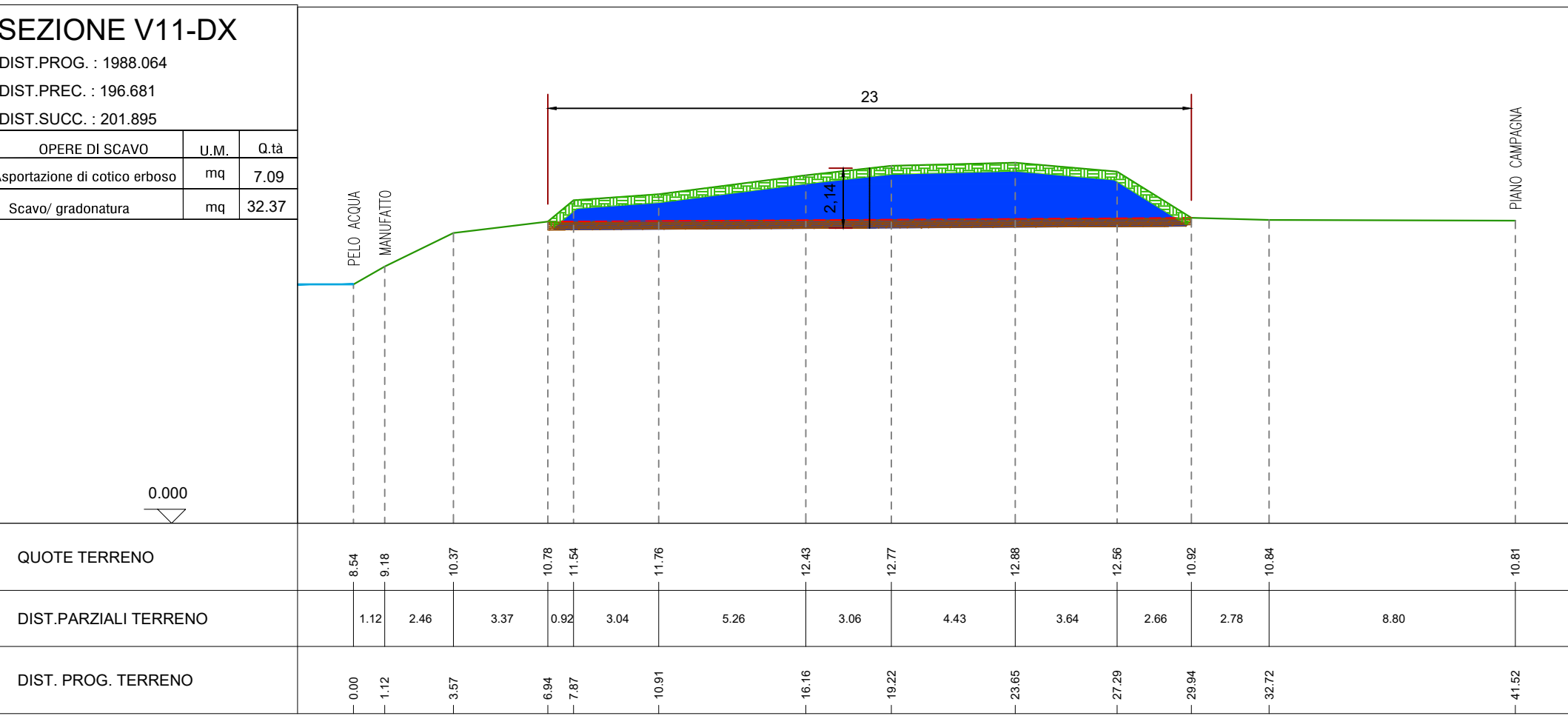
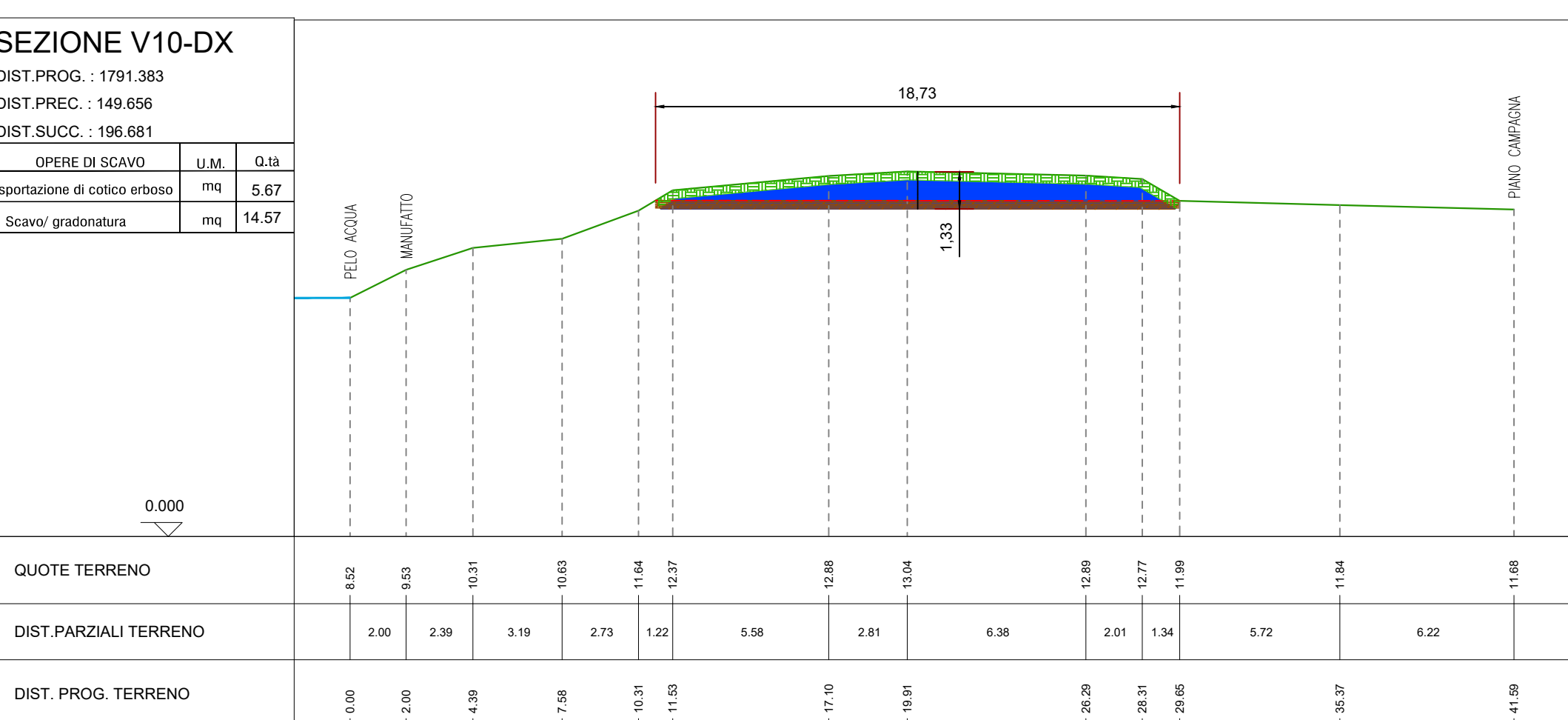
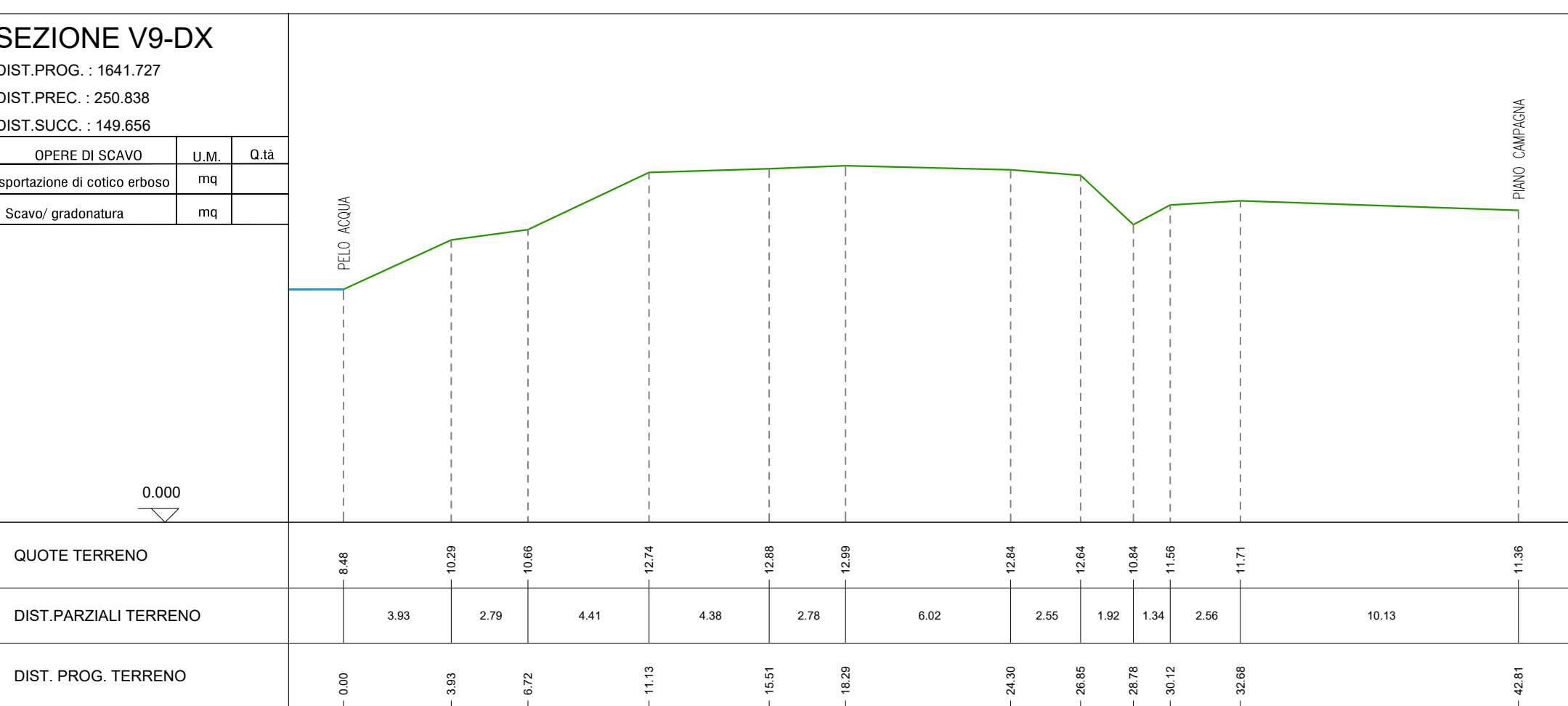
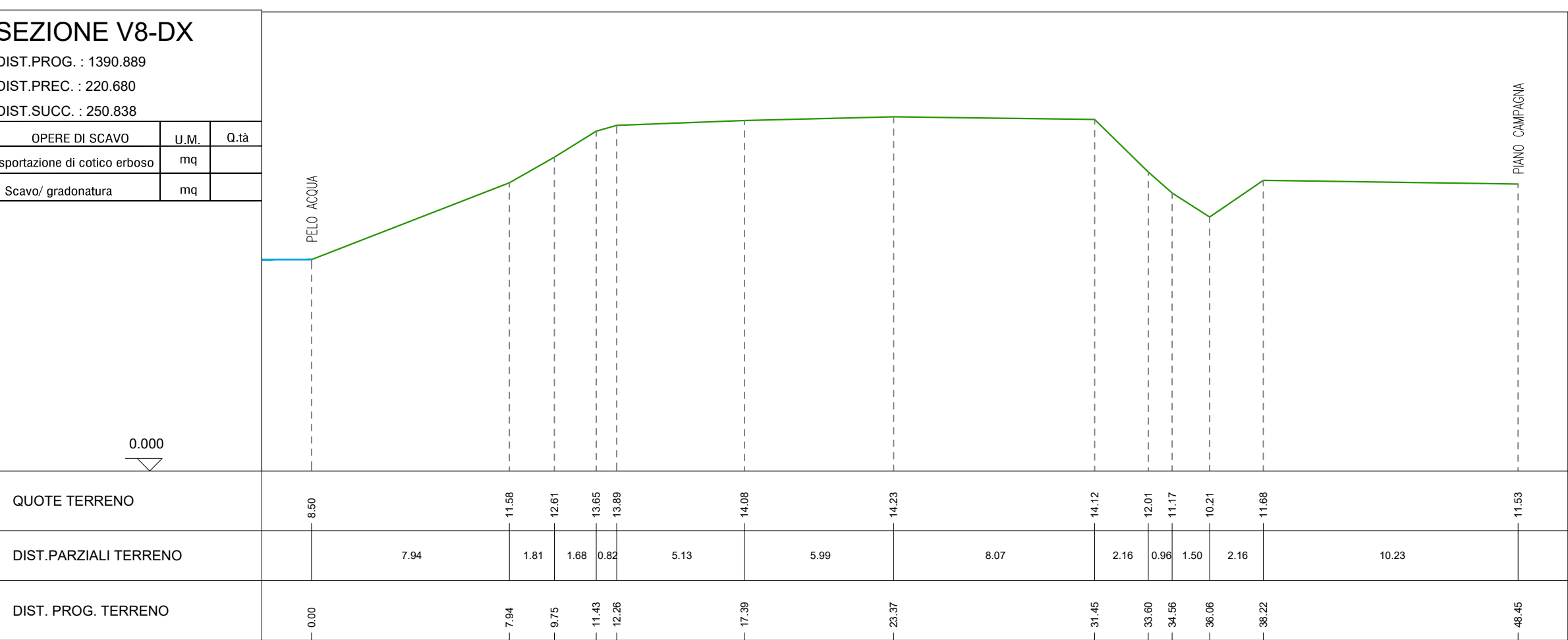
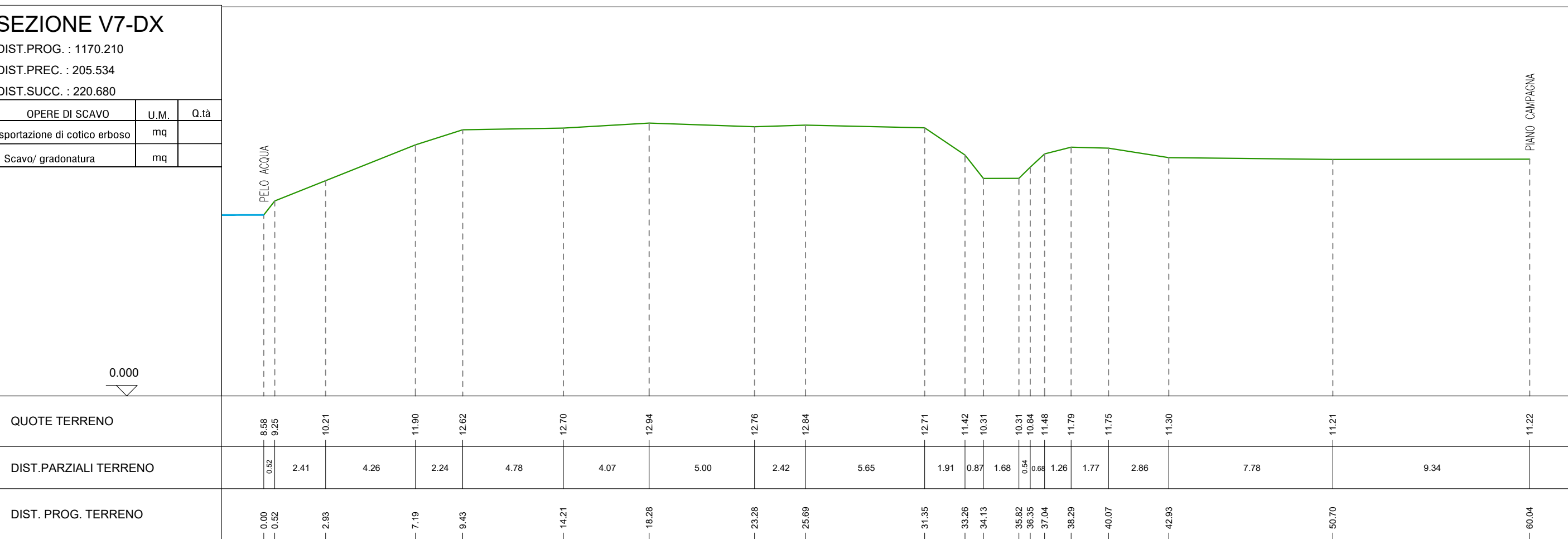
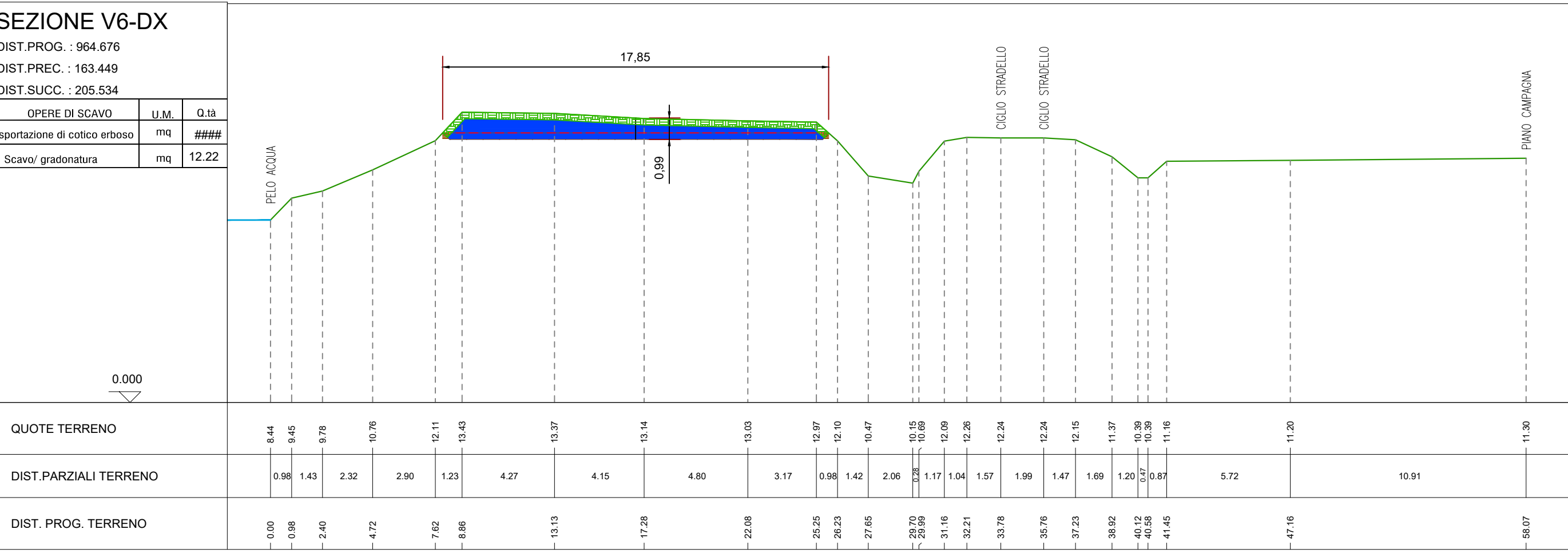
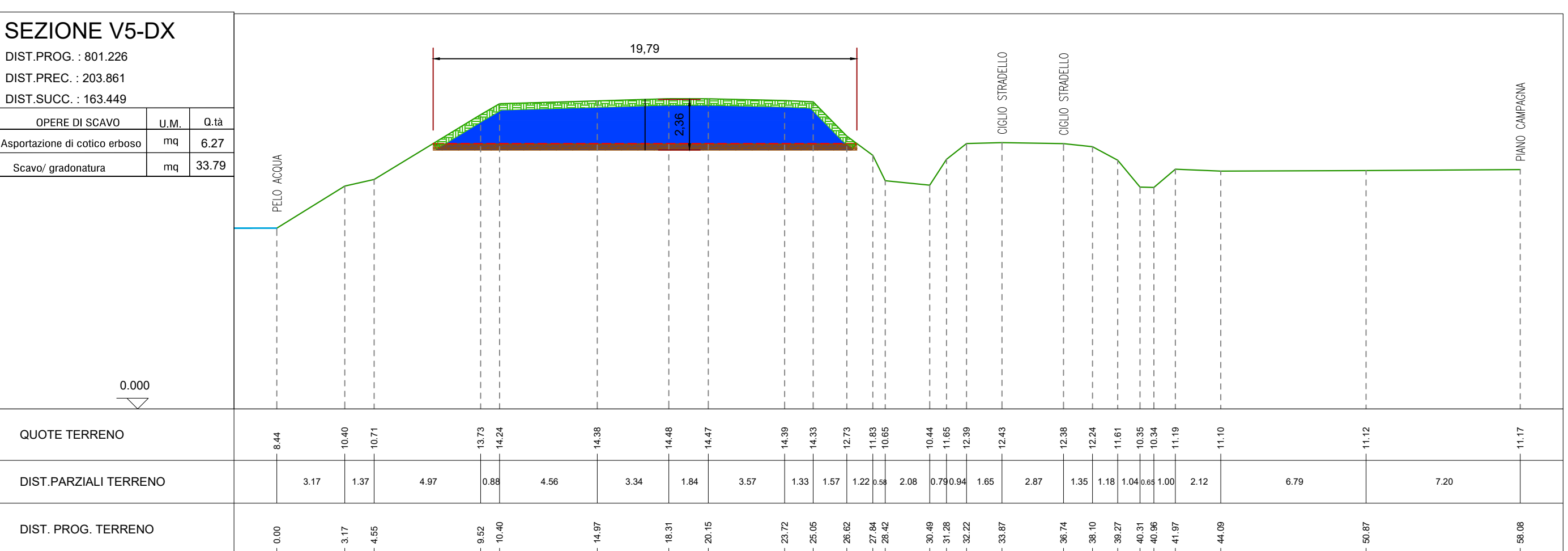
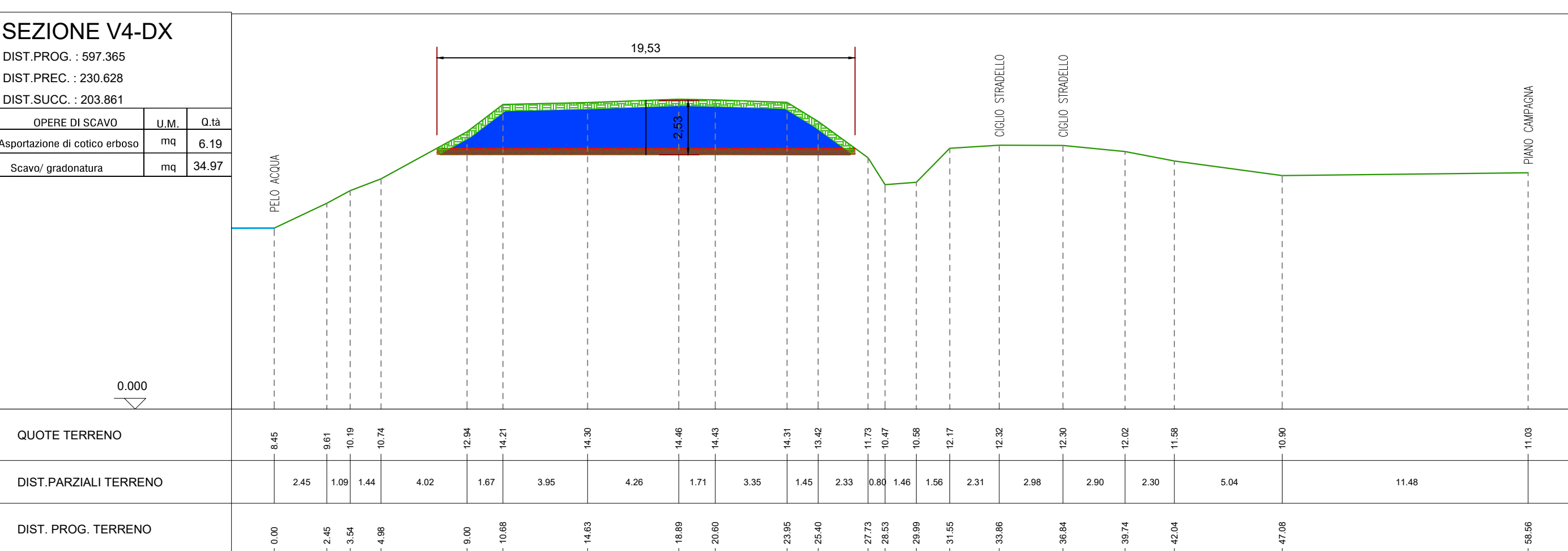
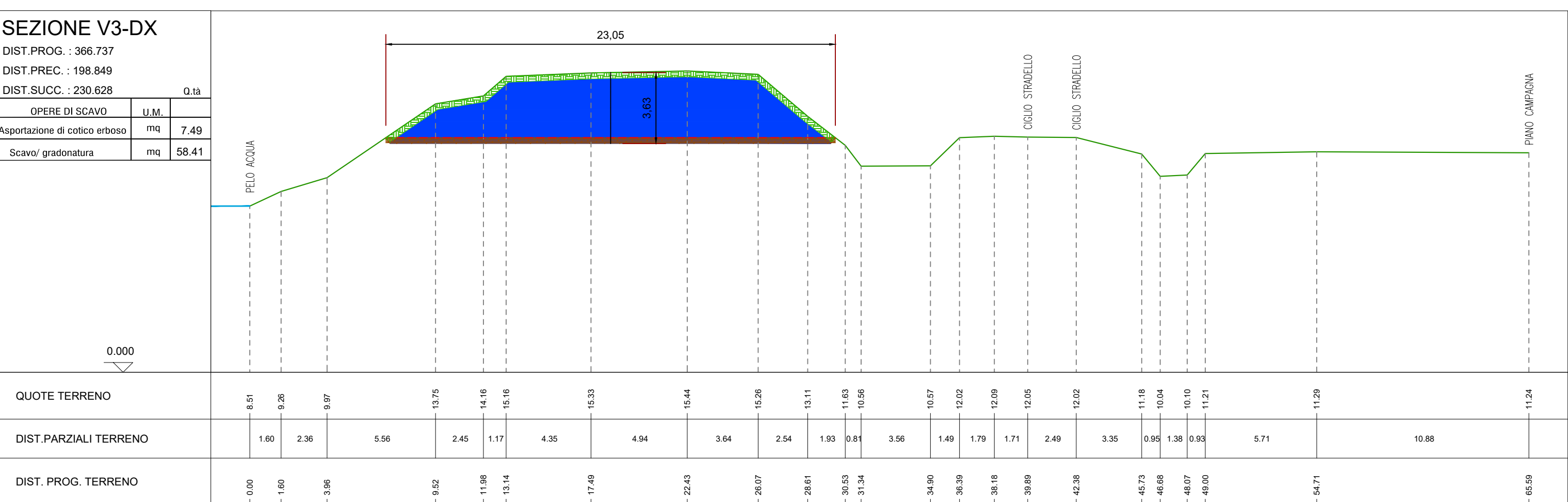
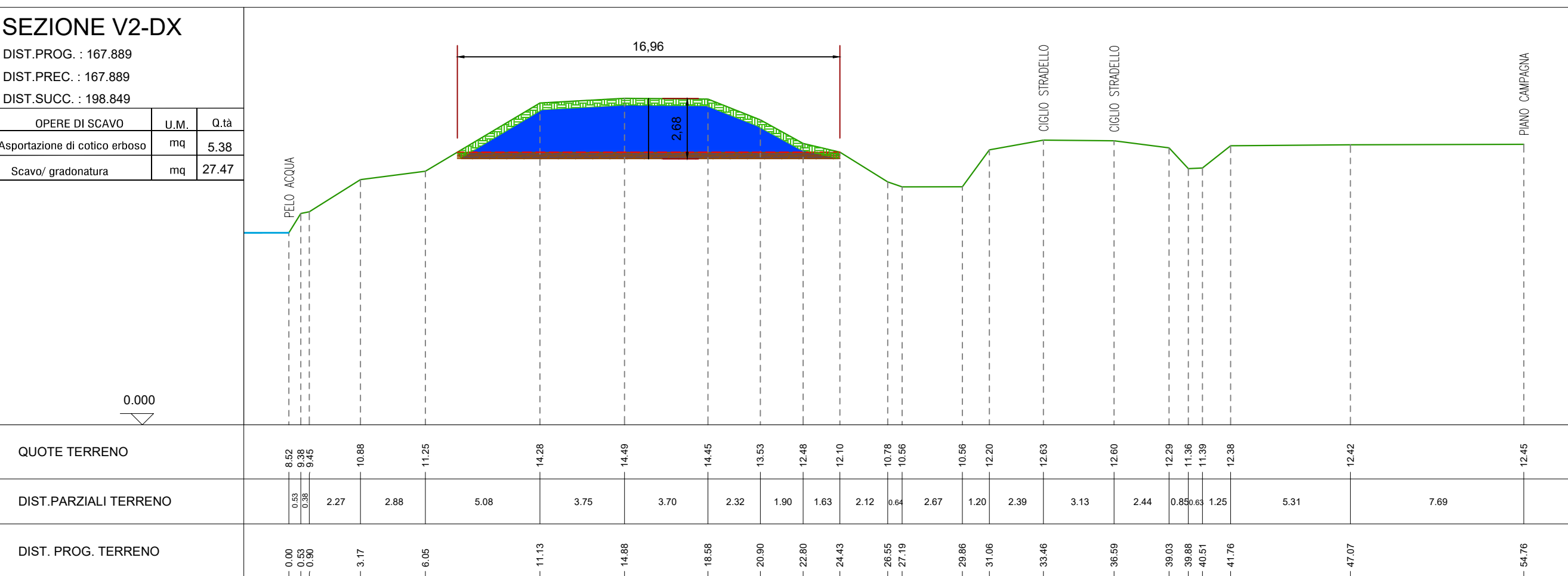
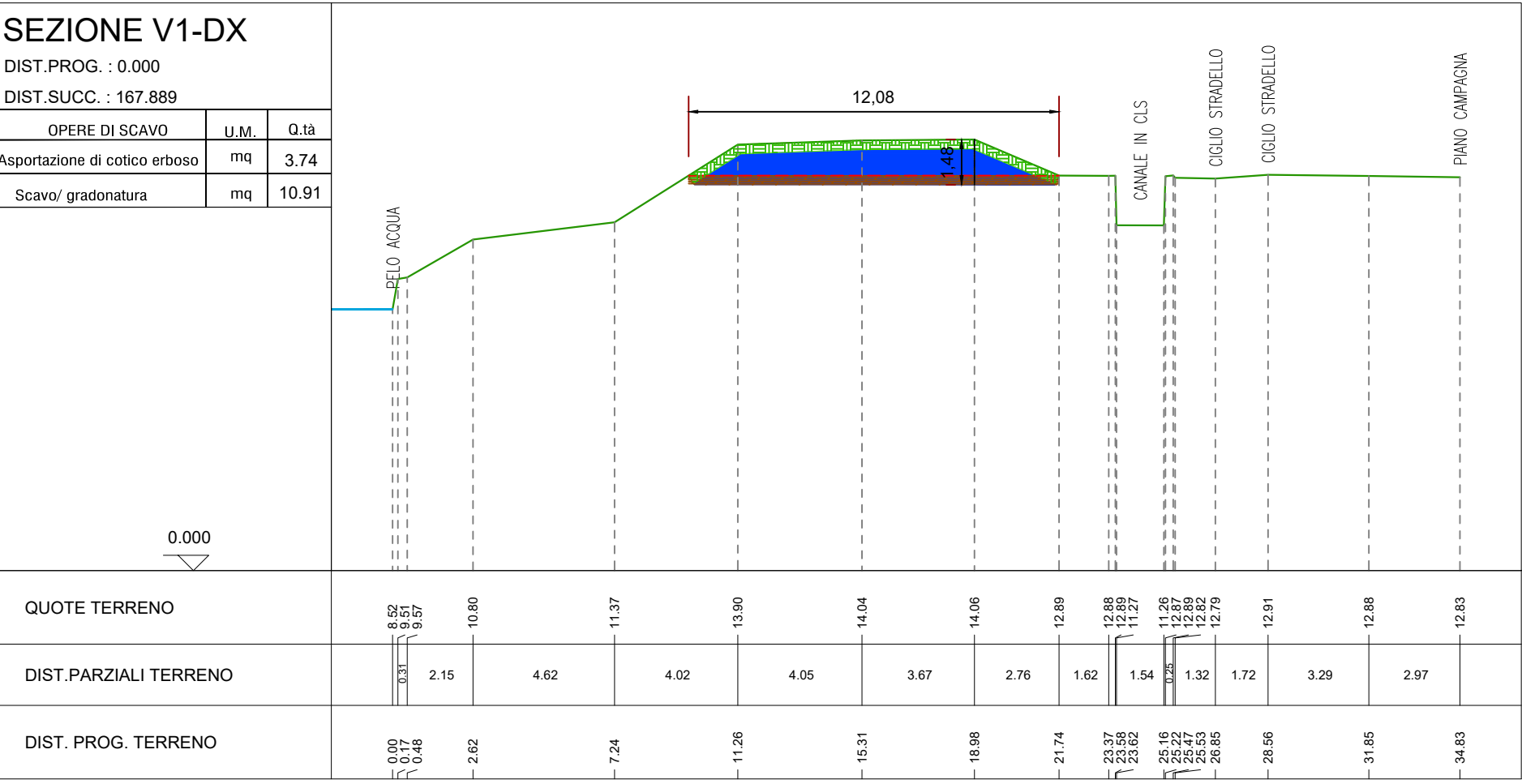








SEZIONI VALLE CONCA DESTRA - SCALA 1:200



LEGENDA

-  Pelo acqua
-  Profilo terreno allo stato esistente
-  Profilo terreno allo stato di progetto
-  Asportazione di cotico erboso
-  Scavo/asportazione di materiale per adeguamento argine di Po
-  Stesa del cotico erboso asportato



AGENZIA INTERREGIONALE PER IL FIUME PO
UFFICIO OPERATIVO DI MANTOVA
Fiume PO
Comuni di Serravalle a Po e Ostiglia (MN)

classifica A.I.Po : MN-E-1200

ADEGUAMENTO IN QUOTA DELLA SAGOMA DELL'ARGINATURA MAESTRA DEL FIUME PO NEI COMUNI DI SERRAVALLE A PO ED OSTIGLIA (MN)

D.G.R.542 del 17 settembre 2018 - Interventi PGRA
PROGRAMMA di interventi strutturali idraulici ed idrogeologici in aree individuate a rischio
significativo nel Piano di Gestione del Rischio Alluvioni (P.G.R.A.)(di concerto con l'assessore Rolfi)

CUP: B72H18000710002

PROGETTO ESECUTIVO
IMPORTO COMPLESSIVO PROGETTO: Euro 4.750.000,00
progettazione esecutiva (ai sensi dell'art. 33 del D.P.R. 05/10/2010, n. 207 e s.mm.ii.)

elaborato

P.18.3

SEZIONI AREE DEMANIALI DI PRELIEVO
SEZIONI VALLE CONCA DESTRA
SEZIONI 1-14

Febbraio 2022

laborato

1:200

REV.	DATA	DESCRIZIONE REVISIONE
A	---	---
B	---	---
C	---	---

IL RESPONSABILE DEL PROCEDIMENTO
Ing. Gaetano La Montagna

COORDINATORE DELLA PROGETTAZIONE
F.E.T. Arch. Lorella Togliani

TECNICO COLLABORATORE
Geom. Elisabetta Barba



Binini Partners S.r.l.
via Gazzata, 4
42121 Reggio Emilia
tel. +39.0522.580.578
tel. +39.0522.580.586